




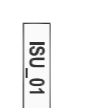


LEGENDA

-  CANTIERE BASE
-  BARRIERA ANTIRUMORE
-  RETE IDRICA SUPERFICIALE
-  AREA AEROPORTO

COMPONENTI DEL MONITORAGGIO AMBIENTALE

-  RUMORE
-  ATMOSFERA
-  PAESAGGIO
-  AMBITO IDRICO SUPERFICIALE

REGIONE SICILIANA
LIBERO CONSORZIO COMUNALE DI RAGUSA
 già Provincia regionale di Ragusa

**POTENZIAMENTO DEI COLLEGAMENTI STRADALI FRA LA S.S. 115,
 IL NUOVO AUTOPORTO DI VITTORIA, L'AEROPORTO DI COMISO E LA
 S.S. 514 RAGUSA – CATANIA**


PRIMA FASE

LOTTO 3 - OPERE STRADALI DALLA ROTATORIA SULLA S.P. N.4 "COMISO - GRAMMICHELE" PROGR. KM 6+186.5, ALL'INCROCIO CON LA S.P. N.5 "VITTORIA - CANNAMIELLO - PANTALEO", PROGR. KM 8+080.5, E ROTATORIA DI ACCESSO ALL'AEROPORTO DI COMISO
LOTTO 6 - OPERE IDRAULICHE DI ADEGUAMENTO DELLA CANALIZZAZIONE SUL CONFINE DELL'AEROPORTO DI COMISO LUNGO LA S.P. N.5 "VITTORIA - CANNAMIELLO - PANTALEO"

GRUPPO DI PROGETTAZIONE (RTP):

TECHNITAL S.p.A. (mandataria)
 I.R. Ingegneri Riuniti Studio Tecnico Associato
 TECNASS Studio Tecnico Associato
 S.A.P. Società Archeologica S.r.l.

UFFICIO DEL R.U.P.

Assistenti	Il responsabile del procedimento
Visti:	
	

PROGETTO ESECUTIVO LOTTO 3
 MONITORAGGIO AMBIENTALE

Planimetria con individuazione dei punti di monitoraggio

CODICE: SI093ICEPEM00MOA+PU01-02		SCALA: 1:5000		DATA: Novembre 2017	
NOME FILE: SI093ICEPEM00MOA+PU01-02.dwg					
Rev.	Data	Descrizione	Redatto	Verificato	Approvato
00	SETTEMBRE 2015	EMMISSIONE	AR FALLA	D. CANNICOLA	G. FALLA
01	FEBBRAIO 2016	ADDETTAMENTO ASSI DI ACCESSO ALL'AEROPORTO DI RAGUSA	AR FALLA	D. CANNICOLA	G. FALLA
02	NOVEMBRE 2017	EMMISSIONE MODIFICHE ARAA	AR FALLA	D. CANNICOLA	G. FALLA

